

# REPUBLICA DE CUBA

---

## Mapa de la Isla de Cuba mostrando los Ferrocarriles de Servicio Público



AÑO 1948.

GOLFO DE MEXICO

MEXICO



VEDADO

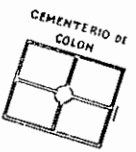
MALECON

EL MORRO

LA CABAÑA

CASA BLANCA

MIRAMAR



UNIVERSIDAD

P. NUEVO

HABANA

ESTACION CENTRAL

BUENA VISTA

CERRO

REGLA

COUNTRY CLUB

COLUMBIA

PALATINO

JESUS

DEL

MONTE

SANTOS SUAREZ

LA VIBORA

MARTIANO

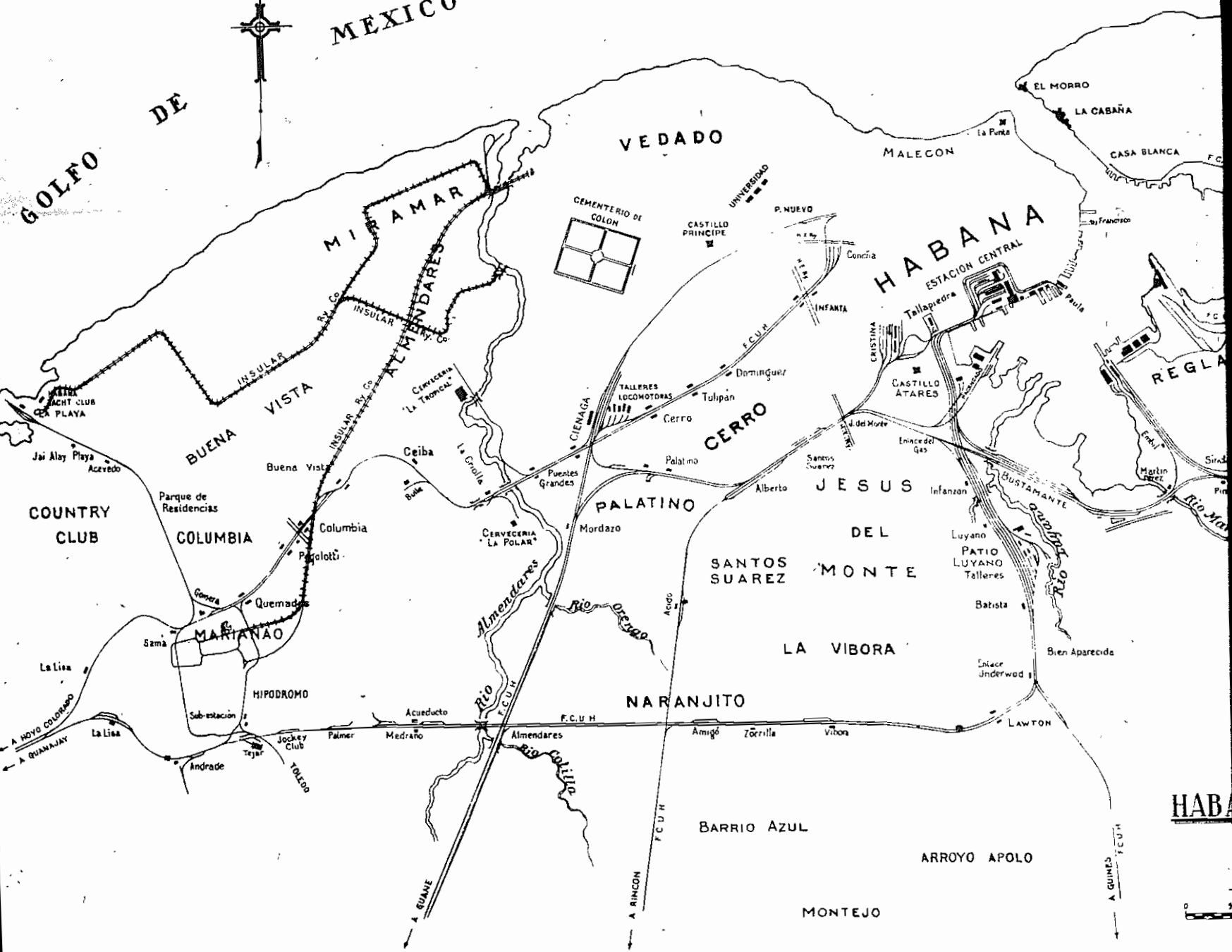
NARANJITO

BARRIO AZUL

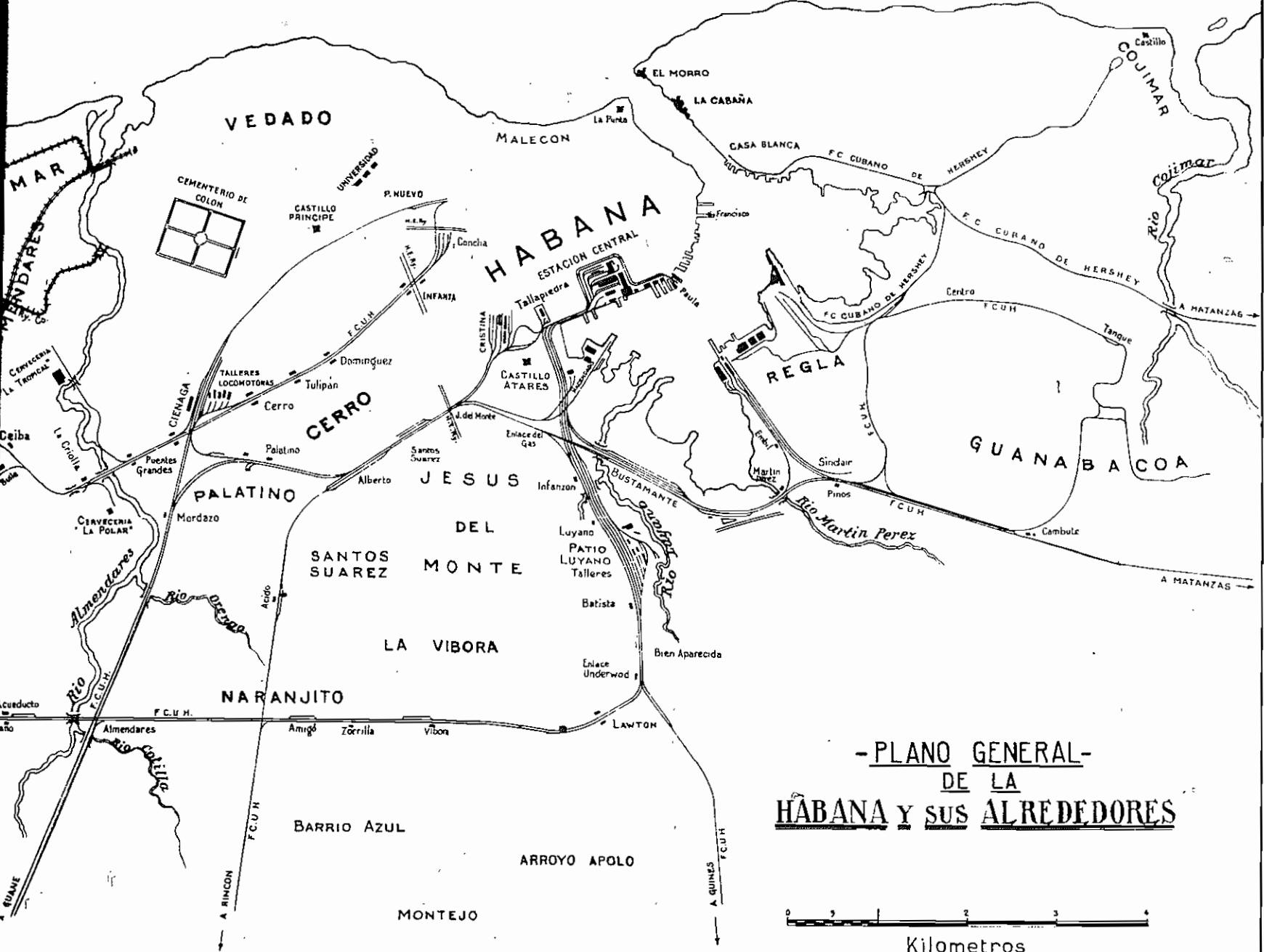
ARROYO APOLO

MONTEJO

HABA



ICO



- PLANO GENERAL -  
DE LA  
HABANA Y SUS ALREDEDORES

0 1 2 3 4  
Kilometros